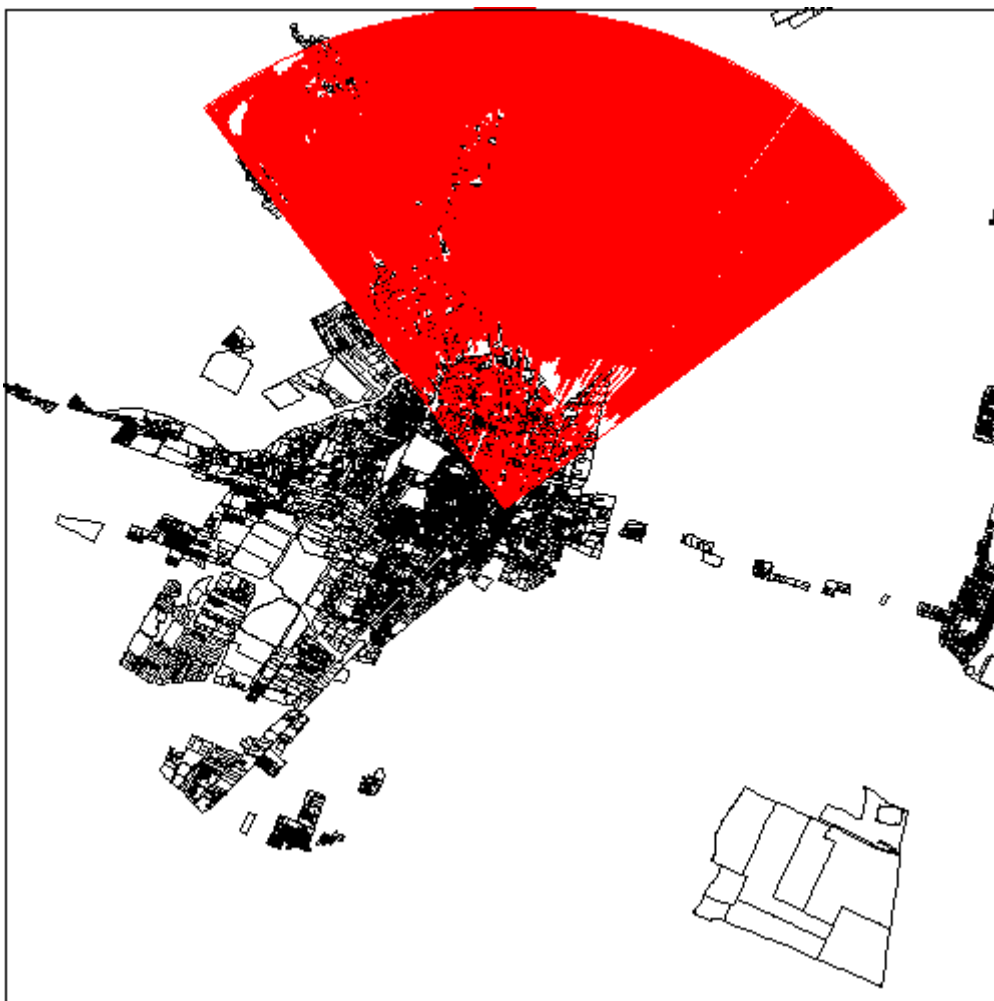


Título IMPLANTACIÓN DE UN SISTEMA DE COMUNICACIÓN PUNTO MULTIPUNTO EN UNA CIUDAD ESPAÑOLA		
Apartado ANEXO II: SECTORES DE CASTELLÓN DE LA PLANA.	Anexos	Páginas del Apartado - 4 -

ANEXO II: SECTORES DE CASTELLÓN DE LA PLANA.

SECTOR 1 DE CASTELLÓN DE LA PLANA.

El sector 1 de Castellón de La Plana: CAS-ASENSI0203-010-01-V-S35, y el área que cubre es el siguiente:

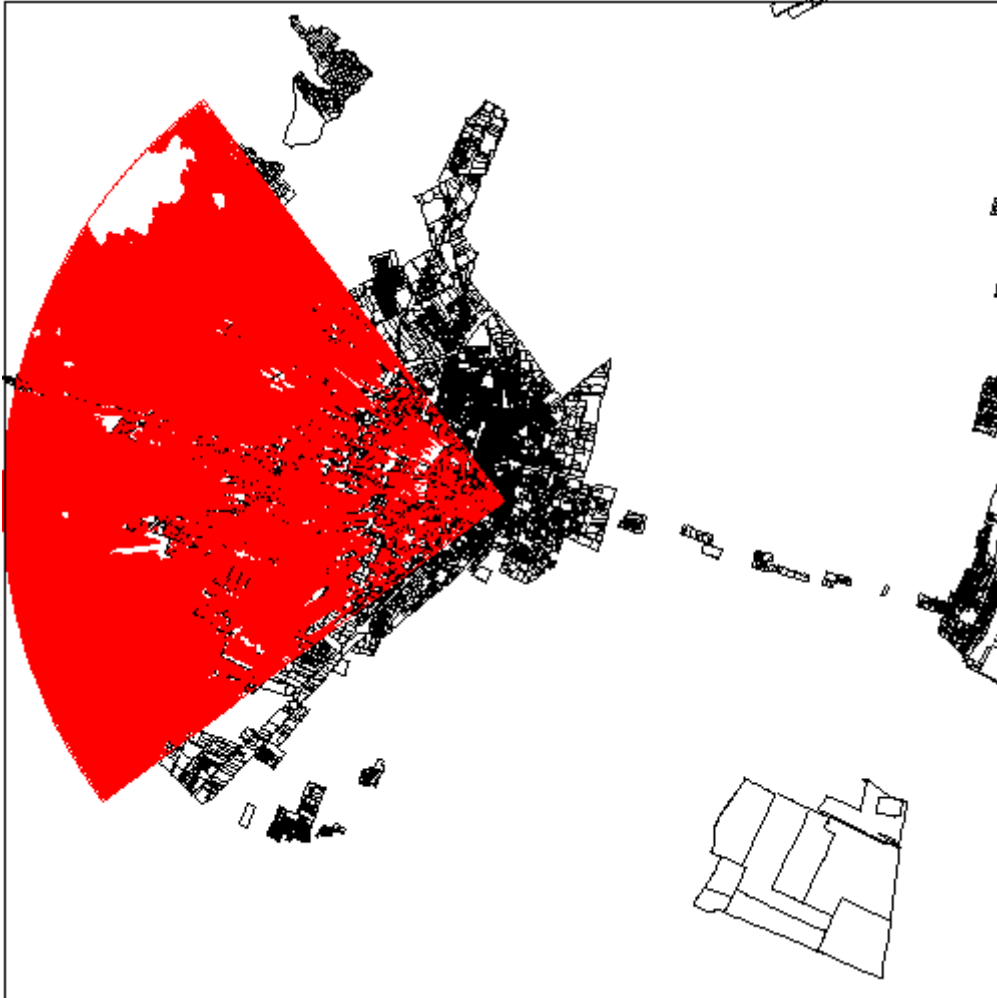


- Situación: 10º norte
- Cobertura: 90º

Título IMPLANTACIÓN DE UN SISTEMA DE COMUNICACIÓN PUNTO MULTIPUNTO EN UNA CIUDAD ESPAÑOLA		
Apartado ANEXO II: SECTORES DE CASTELLÓN DE LA PLANA.	Anexos	Páginas del Apartado - 4 -

SECTOR 2 DE CASTELLÓN DE LA PLANA.

El sector 2 de Castellón de La Plana: CAS-ASENSI0203-100-02-V-S35, y el área que cubre es el siguiente:

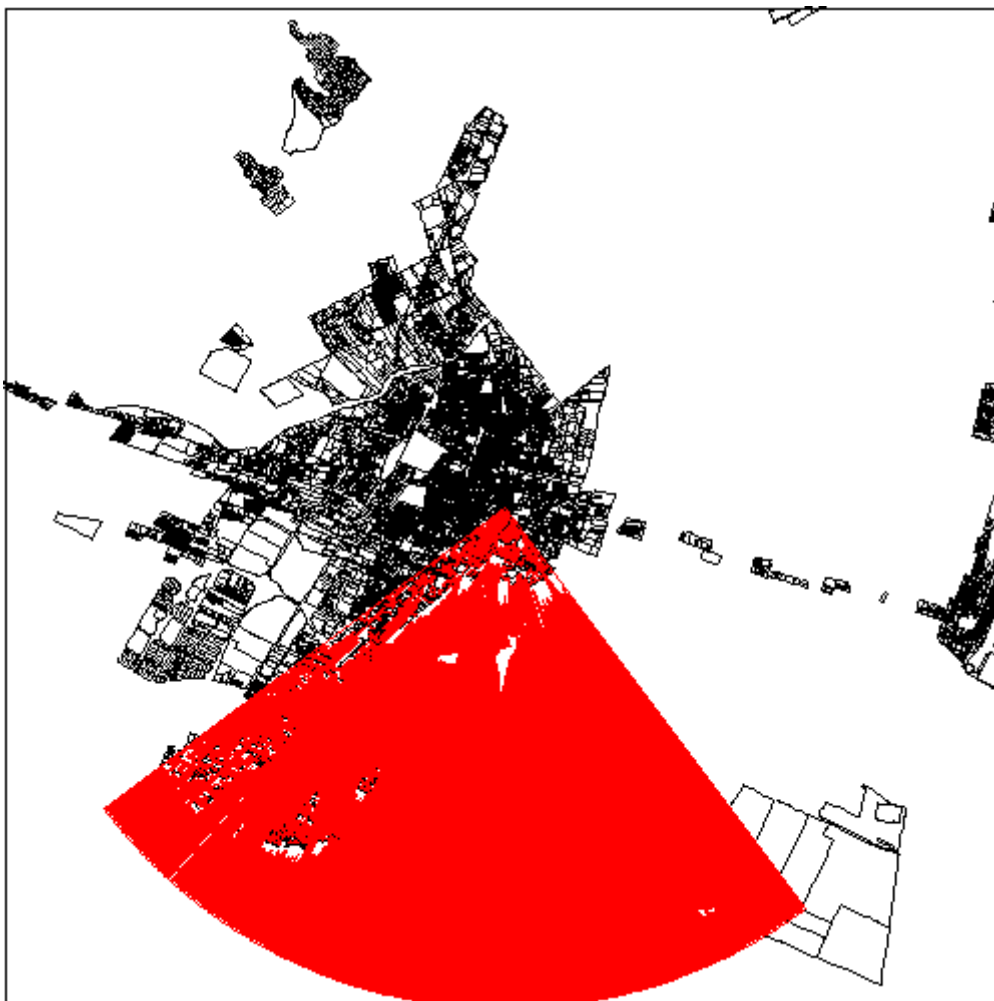


- Situación: 100° norte
- Cobertura: 90°

Título IMPLANTACIÓN DE UN SISTEMA DE COMUNICACIÓN PUNTO MULTIPUNTO EN UNA CIUDAD ESPAÑOLA		
Apartado ANEXO II: SECTORES DE CASTELLÓN DE LA PLANA.	Anexos	Páginas del Apartado - 4 -

SECTOR 3 DE CASTELLÓN DE LA PLANA.

El sector 3 de Castellón de La Plana: CAS-ASENSI0203-190-03-V-S35, y el área que cubre es el siguiente:




- Situación: 190° norte
- Cobertura: 90°

Título IMPLANTACIÓN DE UN SISTEMA DE COMUNICACIÓN PUNTO MULTIPUNTO EN UNA CIUDAD ESPAÑOLA		
Apartado ANEXO II: SECTORES DE CASTELLÓN DE LA PLANA.	Anexos	Páginas del Apartado - 4 -

SECTOR 4 DE CASTELLÓN DE LA PLANA.

El sector 4 de Castellón de La Plana: CAS-ASENSI0203-280-04-V-S35, y el área que cubre es el siguiente:



- Situación: 280° norte
- Cobertura: 90°